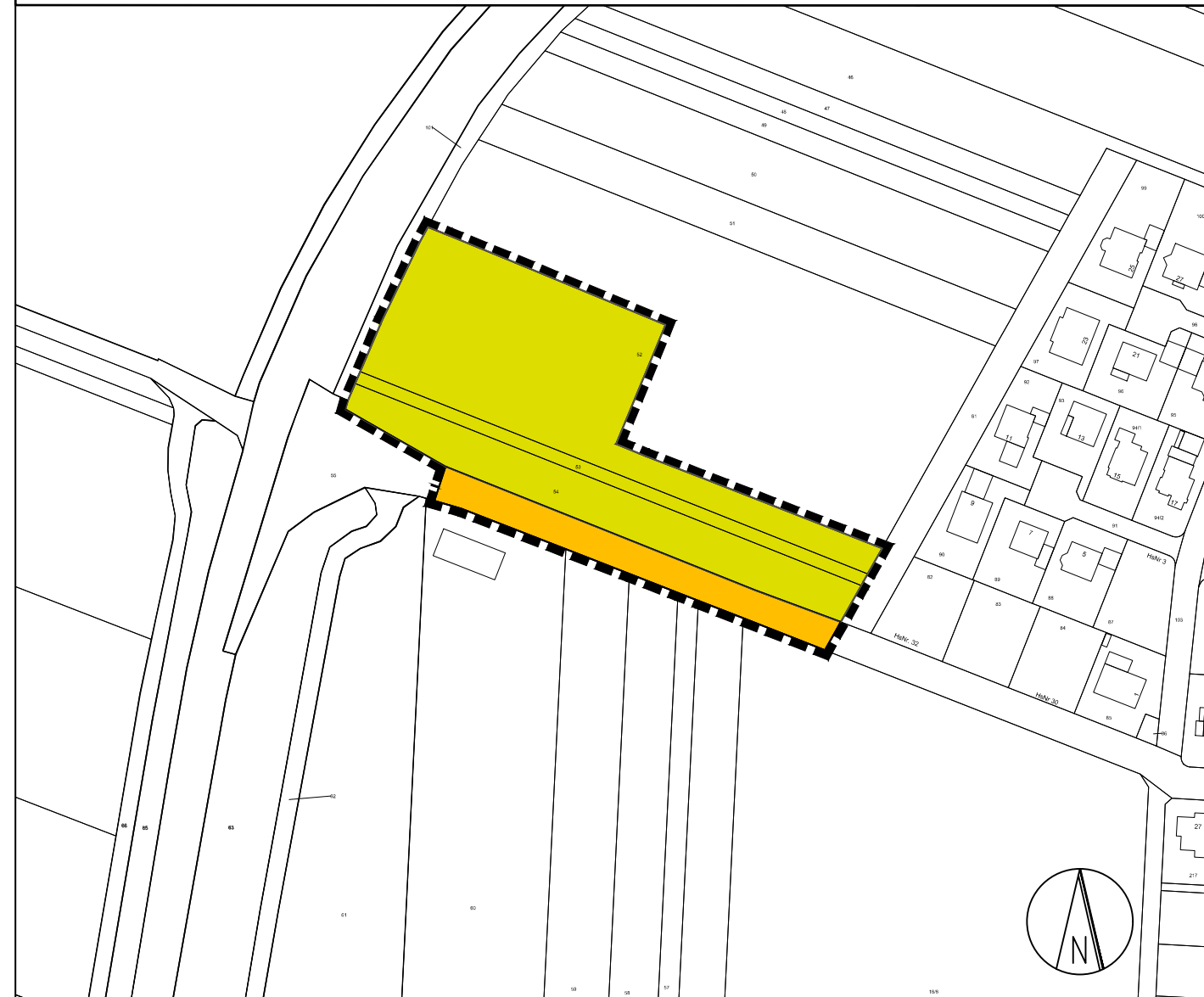





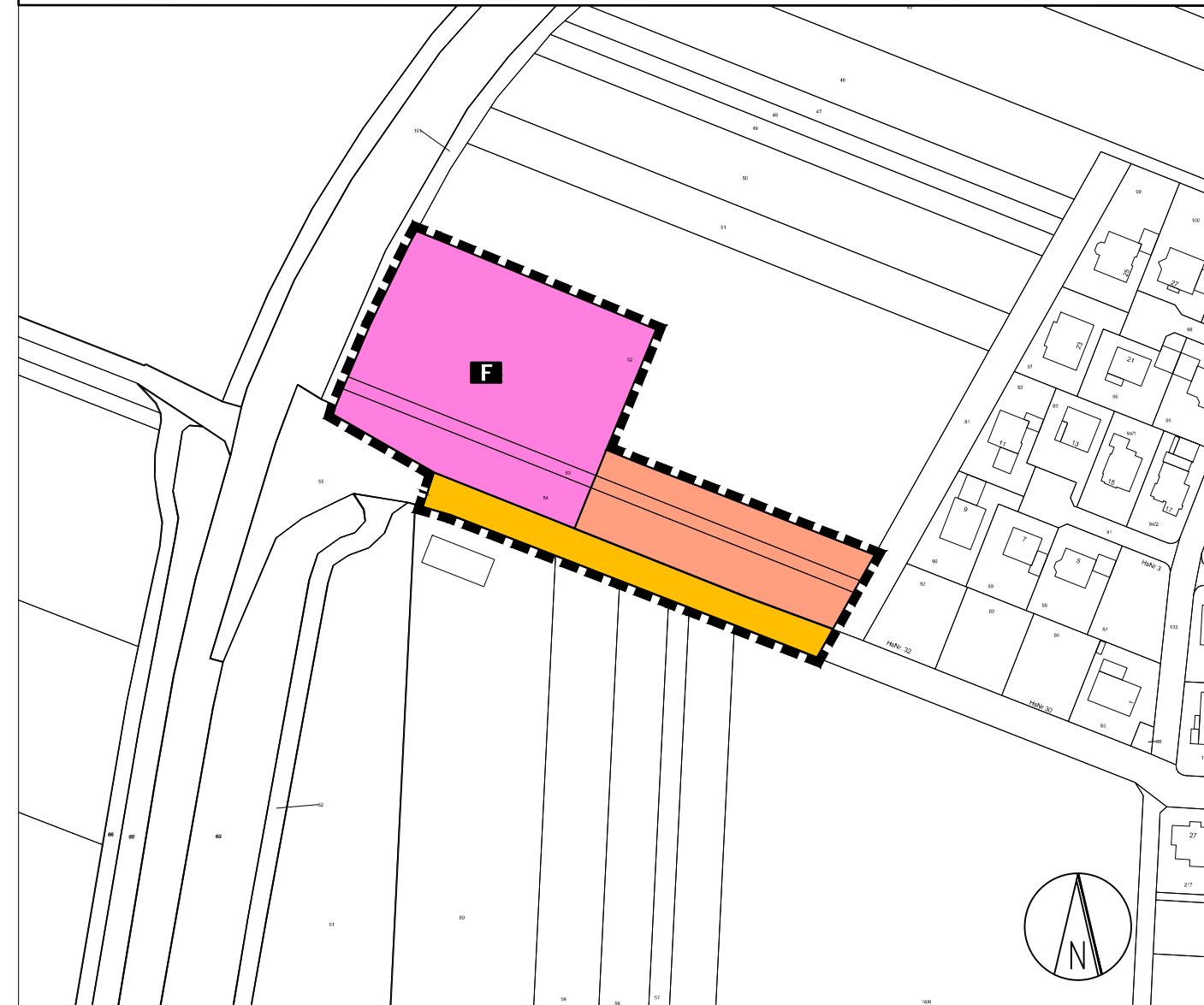
bisherige Darstellung







Planzeichenerklärung:

-  Grenze des Änderungsbereiches
-  Flächen für die Landwirtschaft (§ 5 Abs. 2 Nr. 9a BauGB)
-  Überörtliche oder örtliche Hauptverkehrsstraßen (§ 5 Abs. 2 Nr. 3 BauGB)

neue Darstellung



Planzeichenerklärung:

-  Grenze des Änderungsbereiches
-  Flächen für den Gemeinbedarf, Zweckbestimmung Feuerwehr (§ 5 Abs. 2 Nr. 2a BauGB)
-  Wohnbauflächen (§ 5 Abs. 2 Nr. 1 BauGB)
-  Überörtliche oder örtliche Hauptverkehrsstraßen (§ 5 Abs. 2 Nr. 3 BauGB)

Verlaufsprotokoll:

ausgefertigt am: _____

(Dr. Marius Hahn)
Bürgermeister

- | | |
|--|-----|
| 1. Aufstellungsbeschluss gem. § 2 (1) BauGB durch die Stadtverordnetenversammlung | vom |
| 2. Beteiligung der Öffentlichkeit an der Bauleitplanung gem. § 3 (1) BauGB | vom |
| 3. Beteiligung der Behörden und sonstiger Träger öffentlicher Belange gem. § 4 (1) BauGB | vom |
| 4. Entwurfs- und Auslegungsbeschluss durch die Stadtverordnetenversammlung | vom |
| 5. Beteiligung der Behörden und sonstigen Träger öffentlicher Belange gem. § 4 (2) BauGB | vom |
| 6. Öffentliche Auslegung gem. § 3 (2) BauGB | vom |
| 7. Abschließender Beschluss durch die Stadtverordnetenversammlung | vom |
| 8. Bekanntmachung der Genehmigung gem. § 6 (5) BauGB | am |

Rechtsgrundlagen:

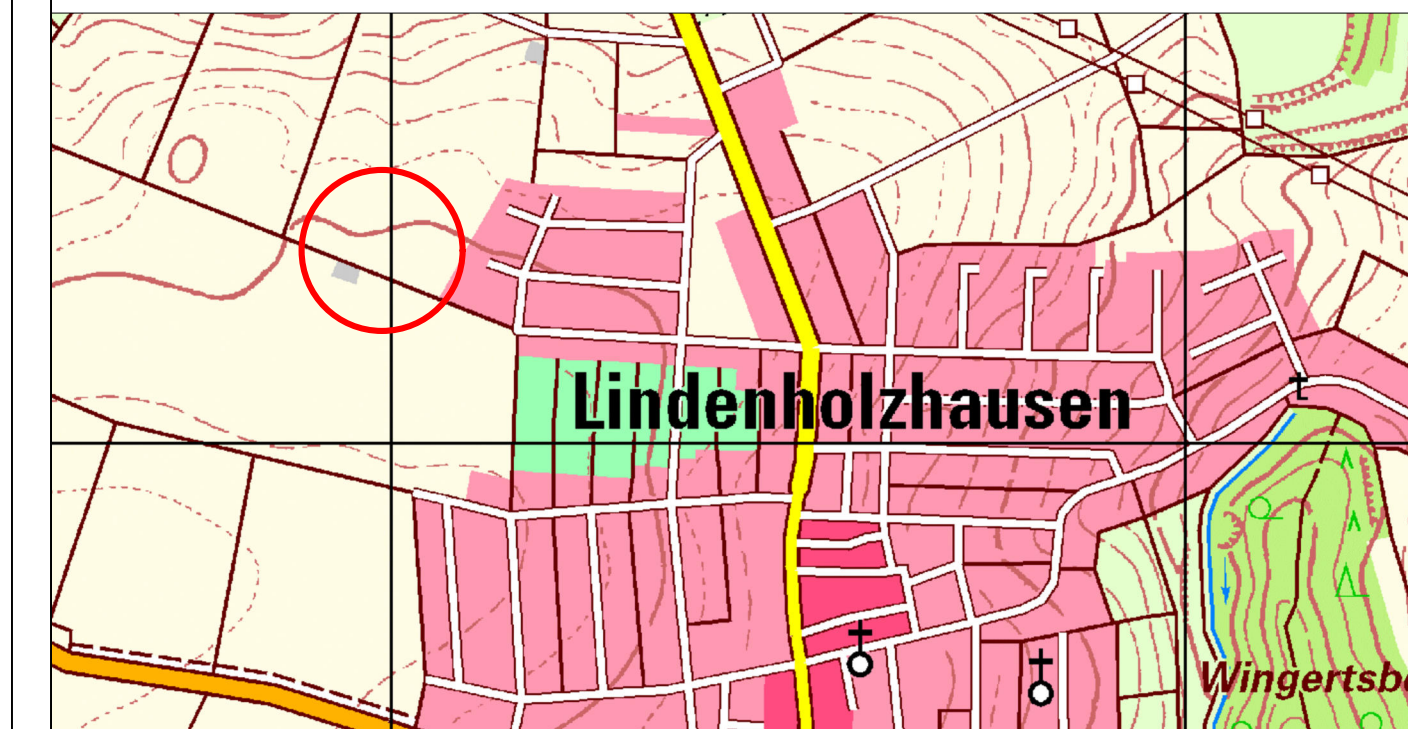
Baugesetzbuch (**BauGB**) in der Fassung der Bekanntmachung vom 03. November 2017 (BGBl. I, S. 3634), zuletzt geändert am 08. August 2020 (BGBl. I, S. 1728).

Baunutzungsverordnung (**BauNVO**) in der Fassung der Bekanntmachung vom 21. November 2017 (BGBl. I, S. 3786), zuletzt geändert am 04. Mai 2017 (BGBl. I, S. 1057).

Planzeichenverordnung (**PlanzV**) vom 18. Dezember 1990 (BGBl. 1991 I, S. 58), zuletzt geändert durch Artikel 3 des Gesetzes vom 04. Mai 2017 (BGBl. I, S. 1057).

Vermerk des Regierungspräsidiums:

ÜBERSICHT (Topografische Karte, o. M.)



Entwurf

70. Änderung des Gesamtflächennutzungsplanes für den Planbereich "Auf dem Oberfeld"

Limburg, den _____

Dr. Marius Hahn
(Bürgermeister)

Stadtteil
Lindenholzhausen

Maßstab
1 : 2.000

Bearbeitung
Leiterin: Dipl.-Ing. A.Bopp-Simon
gezeichnet: B. Sc. M. Werner

Verfahrensstand
Beteiligung gem. §§ 3 Abs. 2 und
4 Abs. 2 BauGB

P:\tab03\Lindenholzhausen\cad\Auf dem Oberfeld\GFNP_3(2)_4(2).dwg

Planungsstand 05/2021,
Liegenchaftskataster Stand 2019